

O.S.C. TELCIU R.A.

Nr. 4095 din 17.07.2023

Notificare


cu privire la actele de punere in valoare de produse accidentale, constituite in arborete afectate de doboraturi si rupturi de vant, pe raza fondului forestier proprietate publica a comunei Telciu, conform titlului de proprietate Nr. 576512 din 20.05.2020 administrat de catre O.S.C. Telciu R.A., infiintat in urma hotararii consilului local al comunei Telciu Nr. 6/09.03.2009.

In urma punerii in valoare a produselor accidentale generate de actiunea factorilor destabilizatori s-au intocmit urmatoarele acte de punere in valoare:

- P. 2300114702010 – 782 Bichigiu accidentale, U.P. I Bichigiu, u.a. 27A, suprafata 3,0 ha, avand un volum de 11,95 mc, produse accidentale II.

Suprafata parchetelor nu este inclusa in arii naturale protejate.

SEF OCOL
ING. PUPEZA LUCA



FOND FORESTIER
ING. PUPEZA VASILE

ACT DE PUNERE ÎN VALOARE NR. 2300114702010

Unitate de Producție: I - Bichigiu
Denumire A.P.V.: 782 Bichigiu accidentale

Suprafață totală act - (ha): 3.0 Tratament: T. PRODUSE ACCIDENTALE II Natura Produsului: PRODUSE ACCIDENTALE Tehnologia de Exploatare: TRUNCHIURI SI CATARGE Data inventarierii: 10.07.2023 Anul exploatarii: 2023 Procedeul de inventariere: FIR CU FIR Ciocan forma CIRCULARĂ nr.: PPN0305 Accesibilitate: 251-500										Informații privind N.T.S.M.				Grupa de specii		Nr. de arbori	Volum			
Stâncării pe - (ha): Arbori putregăioși - (buc): cu un volum de - (mc): Iescarii - (buc): 1 cu un volum de - (mc): 0.28										Rășinoase FAG Quercinee Diverse tari Diverse moi		25	11.95							
Total:										25		11.95								
Specia			SORTARE DIMENSIONALĂ						Lemn lucru	Coajă	Lemn de foc		Volum brut							
			G1	G2	G3	M1	M2	M3	LS		Total	VF								
MOLID				3.30	2.69	2.36	0.75		0.24	9.34	1.01	1.60	0.01	11.95						
TOTAL				3.30	2.69	2.36	0.75		0.24	9.34	1.01	1.60	0.01	11.95						
U.A.	Suprafață (ha)		Vârsta ani	Panta G	Semințis utilizabil						Total volum brut									
	Par cursă	UA			%	S. tot	Compoziție				H.									
27 A	3.00	12.71	45	25.00			0					11.95								
U.A.	MO	Volum																		
27 A	11.95	11.95																		
Total	11.95	11.95																		
U.A.	Specia	Diametre		Înălțimi		Vârsta	Vol. arb.	Nr. arb.	Creștere	Sortare dimensională						Coajă	Lemn foc		Volum brut	
		dt	dgc	ht	hc	a				G1	G2	G3	M1	M2	M3	LS		Total	VF	
27 A	MO	23.17	23.17	21.44	21.44	45	0.49	25		3.30	2.69	2.36	0.75			0.24	1.01	1.60	0.01	11.95
Total U.A.: 27 A								25		3.30	2.69	2.36	0.75			0.24	1.01	1.60	0.01	11.95
Total General U.A.								25		3.30	2.69	2.36	0.75			0.24	1.01	1.60	0.01	11.95



Intocmit,

Birou Fond Forestier,

Verificat,



Proces-verbal de verificare

Încheiat astăzi *17.07.2013*

Subsemnatul, *ing. Popescu Vasile*, având funcția de *inginer*, în calitate de persoană desemnată cu verificarea lucrărilor de punere în valoare, în prezența:
1. *tehn. Gheorghe Vasile*, în calitate de conducător al lucrărilor de teren la evaluarea masei lemnoase/ *8.782 Bichirji - accidentat*
2. *ing. Popescu Vasile*, în calitate de persoană care a efectuat lucrările de birou și de elaborare/introducere în SUMAL a actului de punere în valoare în stadiul „CULES”; și
3. *Subșeful Sectorului Dorian*, în calitate de titular al cantonului silvic *1. Bichirji*, am procedat la verificarea lucrărilor de evaluare a masei lemnoase din U.P. *1* u.a. *178*, natura produselor *Acc. II*, felul tăierii *Acc. II*

Constatări:

A. Verificarea lucrărilor de teren

1. Amplasarea și delimitarea în teren a lucrărilor:

1.1. Sunt executate lucrările de evaluare în U.P. și u.a.-urile prevăzute de amenajament și înscrise în delegația de marcarea:

DA (semnătura persoanei desemnate cu verificarea lucrărilor) *Pop*
NU, cu următoarea argumentație
(semnătura persoanei desemnate cu verificarea lucrărilor)

1.2. Sunt delimitate lucrările în teren:

DA, prin delimitare cu *liniite amenajamentice* *Pop*
(semnătura persoanei desemnate cu verificarea lucrărilor)
NU, cu următoarea argumentație
(semnătura persoanei desemnate cu verificarea lucrărilor)

2. Alegerea arborilor de extras

Sunt aleși arbori de extras în concordanță cu scopul lucrărilor, natura tăierii și cu categoria de produse pentru care s-a emis delegația de marcarea:

DA (semnătura persoanei desemnate cu verificarea lucrărilor) *Pop*
NU, cu următoarea argumentație
(semnătura persoanei desemnate cu verificarea lucrărilor)

3. Măsurarea/determinarea elementelor dendrometrice

3.1. Măsurarea diametrelor

Abaterea la măsurarea diametrelor de bază se încadrează în nivelul admis de normele tehnice:

DA (semnătura persoanei desemnate cu verificarea lucrărilor) *Pop*
NU, cu următoarea argumentație
(semnătura persoanei desemnate cu verificarea lucrărilor)

3.2. Măsurarea înălțimilor

Diferența între înălțimea medie stabilită la evaluare și cea rezultată din verificări, pe specii, se încadrează în nivelul admis de normele tehnice:

DA (semnătura persoanei desemnate cu verificarea lucrărilor) *Pop*
NU, cu următoarea argumentație
(semnătura persoanei desemnate cu verificarea lucrărilor)

3.3. Estimarea clasei de calitate

Abaterea la estimarea clasei de calitate se încadrează în nivelul admis de normele tehnice:

DA (semnătura persoanei desemnate cu verificarea lucrărilor) *Pop*
NU, cu următoarea argumentație
(semnătura persoanei desemnate cu verificarea lucrărilor)

4. Aplicarea amprentei dispozitivului special de marcat*

Amprenta dispozitivului special de marcat este aplicată conform Regulamentului privind forma și modul de utilizare a dispozitivelor speciale de marcat, precum și modul de marcarea a arborilor sau a unor grupuri de arbori:

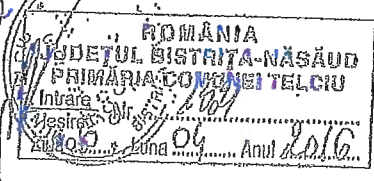
DA (semnătura persoanei desemnate cu verificarea lucrărilor) *Pop*
NU, cu următoarea argumentație
(semnătura persoanei desemnate cu verificarea lucrărilor)



MINISTERUL MEDIULUI
APELOR ȘI PĂDURILOR

7.03.2016
Sot. Chisla
17.03.2016

07.03.2016
ref. arc. Telciu. RA. Pupașca
Nesecret




CABINET SECRETAR DE STAT
Nr. *28/22/CS/28.03.2016*

Către: PRIMĂRIA COMUNEI TELCIU, Strada Principală, 744A, județul Bistrița Năsăud

În atenția: Domnului primar Sever Mureșan

Ref: ordin ministru

Spre știință: Garda Forestieră Cluj




Stimate domnule primar,

Alăturat vă transmitem, în original, avizul Comisiei tehnice de avizare pentru silvicultură nr. 744/03.09.2014 și ordinul ministrului mediului, apelor și pădurilor nr. 583 din 18.03.2016 pentru amenajamentul silvic al fondului forestier proprietate publică aparținând comunei Telciu, județul Bistrița Năsăud.

Erika STANCIU

SECRETAR DE STAT



MINISTERUL MEDIULUI ȘI SCHIMBĂRIILOR CLIMATICE
DEPARTAMENTUL PENTRU APE, PĂDURI ȘI PISCICULTURĂ
Comisia tehnică de avizare pentru silvicultură

AVIZ CTAS nr. 774 din 03.09.2014
pentru amenajamentul silvic al fondului forestier **proprietate publică**
aparținând comunei Telciu, județul Bistrița-Năsăud

1. Au participat la ședința de avizare:

Președinte de ședință: Cățălin Diaconescu
Membri CTAS: Dănuț Iacob, Octavian Popescu, Florin Achim, Ștefan Tămaș, Marian Tudoran,
Cristea Ioan, Constantin Banu, Gheorghe Gheorghijă, Cristea Marius, Macău Cristian.

2. Din analiza făcută în cadrul ședinței de avizare a rezultat:

- amenajamentul silvic al fondului forestier, proprietate publică aparținând comunei Telciu, județul Bistrița Năsăud, s-a elaborat de S.C. Forest Grup SRL București, șef proiect ing. Ion Larisa, expert CTAP nr. Marcu Petre.
- amenajamentul silvic al fondului forestier, proprietate publică aparținând comunei Telciu, județul Bistrița Năsăud, a fost avizat cu procesul verbal CTAP nr. 42 din 08.04.2013, recepționat de beneficiar și verificat de I.T.R.S.V. Cluj Napoca.
- perioada de aplicare a amenajamentului silvic al fondului forestier, proprietate publică aparținând comunei Telciu, județul Bistrița Năsăud este 01.01.2013 – 31.12.2022.

3. Cu ocazia examinării amenajamentului, Comisia a constatat următoarele:

Documentele privind proprietatea: Titlurile de proprietate nr. 1630 din 21.11.2000 și nr. 6520 din 08.12.2009 și Procesele verbale de punere în posesie nr. 13 din 20.10.2000, nr.1980 din 23.10.2000 și nr. 80 din 09.11.2007.

Suprafața inclusă în amenajament este de 17575,51 ha, este cuprinsă în 4 unități de producție (U.P. I Bichigiu, U.P. II Fiad, U.P. IV Strâmba – Rebra și U.P.V Telcișor), a făcut parte din O.S. Sălăuța (U.P. I Bichigiu, U.P. II Fiad, U.P.IV Strâmba, U.P.V Tecișor), O.S. Borșa (U.P. VI Pietrosu), O.S. Sângeorz Băi (U.P. II Cormaia Vest), O.S.Năsăud (U.P. III Rebra și U.P.IV Izvoarele Rebrei) și are ca folosințe: păduri și terenuri destinate împăduririi sau reîmpăduririi – 17044,31 ha din care terenuri de împădurit – 4,96 ha, terenuri afectate gospodăririi silvice – 129,34 ha, terenuri neproductive – 9,86 ha și terenuri scoase temporar din fondul forestier – 390,00 ha (ocupații și litigii – 390,00 ha).

- Suprafața încadrată în grupa I funcțională este de 6976,63 ha;
- Suprafața încadrată în grupa a II a funcțională este de 10067,68 ha.
- Structura fondului forestier (date medii):

compoziție: 60FA 33MO 2CA 2BR 2PAM 1DM ; vârsta medie: 69 ani; volumul la ha: 242 mc; densitatea medie: 0,75; clasa de producție medie: III.0; indicele de creștere curentă: 6,9 mc/an/ha; fond mnos total: 4114717 mc.

Procesul de producție s-a organizat în următoarele subunități de gospodărire:

S.U.P. A – Codru regulat – sortimente obișnuite:12780,89 ha;
S.U.P. K – Rezervații de semințe:.....170,02 ha;
S.U.P. M – Păduri supuse regimului de conservare deosebită:.....2673,79 ha.
S.U.P. E – Păduri supuse regimului de ocrotire integrală.....1414,65 ha.

Bazele de amenajare:

- regim: codru;
- compoziția țel: corespunzătoare tipului natural fundamental de pădure pentru arboretele exploatabile și compoziția țel la exploatabilitate pentru celelalte arborete;
- tratamente: tăieri progresive, tăieri rase și tăieri succesive;
- exploatabilitatea: de protecție pentru arboretele încadrate în grupa I funcțională și tehnică pentru arboretele încadrate în grupa a II a funcțională;
- ciclu: S.U.P. A – 110 ani.



Posibilitatea:

- Posibilitatea de produse principale: 30600 mc/an;
- Posibilitatea de produse secundare: 23451 mc/an, din care rărituri 23006 mc/an;
- Volum maxim posibil de extras prin lucrări de conservare: 5290 mc/an.

Lucrări prevăzute în deceniul în curs:

- ajutorarea regenerării naturale: 1370,29 ha;
- îngrijirea culturilor tinere: 2061,08 ha;
- degajări: 617,60 ha;
- curățiri: 647,00 ha, 4449 mc;
- rărituri: 7182,47 ha, 230061 mc;
- tăieri de regenerare: 1748,88 ha, 305996 mc, din care:
 - tăieri progresive: 1031,43 ha, 177890 mc;
 - tăieri succesive: 689,01 ha, 124017 mc;
 - tăieri rase: 28,44 ha, 4089 mc.
- tăieri de igienă: 4459,59 ha, 37543 mc;
- tăieri de conservare: 896,55 ha, 52898 mc;
- împăduriri: 659,64 ha.

4. Concluzii rezultate:

Se propune avizarea favorabilă a amenajamentului silvic al fondului forestier, proprietate pub. a aparținând comunei Telciu, județul Bistrița Năsăud. Beneficiarul are obligația de a parcurge procedura legală de avizare de mediu, conform H.G. 1076/2004 privind stabilirea procedurii de realizare a evaluării de mediu pentru planuri și programe.

5. Comisia:

AVIZEAZĂ FAVORABIL

Amenajamentul silvic al fondului forestier proprietate publică aparținând comunei Telciu, județul Bistrița Năsăud

6. Difuzarea prezentului aviz către toți factorii interesați se va face prin grija secretariatului CTAS din minister.

Președinte CTAS;
Secretar de Stat

Cătălin DIACONEȘCU



MINISTERUL MEDIULUI, APELOR ȘI PĂDURILOR



ORDIN

Nr. 523 / 18.03.2016

pentru aprobarea amenajamentului silvic al fondului forestier proprietate publică aparținând comunei Telciu, județul Bistrița Năsăud

Având în vedere Referatul de aprobare nr. 163999/19.01.2016 al Direcției Politici și Strategii în Silvicultură,

în conformitate cu Avizul Comisiei tehnice de avizare pentru silvicultură din Ministerul Mediului și Schimbărilor Climatice – Departamentul pentru Ape, Păduri și Piscicultură nr. 7740/09.2014 și ținând cont de Decizia Agenției pentru Protecția Mediului Bistrița Năsăud nr. 5650/12.2014,

în temeiul prevederilor art. 22 alin. (1) din Legea nr. 46/2008 – Codul silvic, republicată, cu modificările ulterioare, precum și ale art. 13 alin. (4) din Hotărârea Guvernului nr. 38/2015 privind organizarea și funcționarea Ministerului Mediului, Apelor și Pădurilor, cu modificările ulterioare,

ministrul mediului, apelor și pădurilor emite următorul

ORDIN:

Art. 1. – Se aprobă amenajamentul silvic al fondului forestier proprietate publică aparținând comunei Telciu, județul Bistrița Năsăud.

Art. 2. – Direcția Politici și Strategii în Silvicultură din cadrul Ministerului Mediului, Apelor și Pădurilor transmite prezentul ordin primăriei comunei Telciu, județul Bistrița Năsăud, care răspunde de aplicarea și respectarea prevederilor acestuia.

Art. 3. – Prezentul ordin s-a întocmit în 3 exemplare, două pentru emitent, iar al treilea pentru primăria comunei Telciu, județul Bistrița Năsăud.

MINISTRU

Cristiana PAȘCA – PALMER



DESCRIEREA STATIONII SI ARBORETULUI

25 1.02 HA GF: 2-1B SUP: A TS: 4410 TP: 4115
 SOL: 3110 Versant ondulat EXPOZITIE: SE
 INC: 30 G ALTITUDINE: 570 - 610 M
 LITIERA: intrerupta-subtire TIP FLORA: Asperula-Dentaria
 Natural fundamental prod. inf. relativ-plurien
 COMP.ACTUALA: 3 FA 1 CA 5 FA 1 CA
 COMP.TEL: 10FA
 SORT: FA Mijl.,celuloza,constructii VARSTA EXPL.: 100 ani

SEM.UTIL:
 SUBARBORET:
 DATE COMPL.:

POL: ERZ:
 LUCRARI EXEC.:

LUCRARI PROP.: T.IGIENA

ELM ARB	P R P	M R P	VAR STA ANI	DM CM	HM M	C L P	A MES TEC	EL AG AJ	PROVE NIENTA	VI TA LI	DENS		VOLUM		CRES
											CONS	MC/ HA	MC/ UA	MC/ HA	
FA	3	IN	80	24	18	5	I	.4	RN	S	0.24	63	64	1.4	
CA	1	LT	80	22	15	5	M	.4	RN	S	0.08	13	13	0.3	
FA	5	LT	20	10	10	4			RN	S	0.40	42	43	1.1	
CA	1	LT	20	8	9	4	I		RN	S	0.08	6	6	0.5	
TOTAL				20			4				0.8	124	126	3.3	

DESCRIEREA STATIONII SI ARBORETULUI

26 2.17 HA GF: 2-1B SUP: A TS: 4410 TP: 4115
 SOL: 3206 Versant ondulat EXPOZITIE: N
 INC: 25 G ALTITUDINE: 620 - 750 M
 LITIERA: continua-subtire TIP FLORA: Asperula-Dentaria
 Natural fundamental prod. inf. relativ-plurien
 COMP.ACTUALA: 1 FA 9 FA
 COMP.TEL: 7FA 2 MO 1 LA
 SORT: FA Mijl. si gros,cherestea VARSTA EXPL.: 110 ani

SEM.UTIL: 10FA
 SUBARBORET:
 DATE COMPL.:

POL: ERZ:
 LUCRARI EXEC.: 2004-T.igiiena

LUCRARI PROP.: T.SUCESIVE(dezv,def),IMPAD
 INGRIJIREA SEMINTISULUI

ELM ARB	P R P	M R P	VAR STA ANI	DM CM	HM M	C L P	A MES TEC	EL AG AJ	PROVE NIENTA	VI TA LI	DENS		VOLUM		CRES
											CONS	MC/ HA	MC/ UA	MC/ HA	
FA	1	IN	140	64	30	4	M	.5	RN	S	0.05	20	43	0.1	
FA	9	IN	105	44	25	4		.5	RN	S	0.45	182	395	2.3	
TOTAL				105			4				0.5	202	438	2.4	

DESCRIEREA STATIONII SI ARBORETULUI

27 A 12.71 HA GF: 2-1B SUP: A TS: 4420 TP: 4114
 SOL: 3201 Versant ondulat EXPOZITIE: N
 INC: 25 G ALTITUDINE: 620 - 750 M
 LITIERA: continua-subtire TIP FLORA: Asperula-Dentaria
 Artificial de prod. mij. echien
 COMP.ACTUALA: 10 MO
 COMP.TEL: 10MO
 SORT: FA Mijl. si gros,cherestea VARSTA EXPL.: 100 ani

SEM.UTIL:
 SUBARBORET:
 DATE COMPL.:

POL: ERZ:
 LUCRARI EXEC.: 2010-T.igiiena

LUCRARI PROP.: RARITURI

ELM ARB	P R P	M R P	VAR STA ANI	DM CM	HM M	C L P	A MES TEC	EL AG AJ	PROVE NIENTA	VI TA LI	DENS		VOLUM		CRES
											CONS	MC/ HA	MC/ UA	MC/ HA	
MO	10	P	35	18	17	3		.6	NEC	N	1.00	347	4410	13.9	
TOTAL				35			3				1.0	347	4410	13.9	

DESCRIEREA STATIONII SI ARBORETULUI

27 B 0.78 HA GF: 2-1B SUP: A TS: 4420 TP: 4114
 SOL: 3201 Versant ondulat EXPOZITIE: SE
 INC: 21 G ALTITUDINE: 500 - 550 M
 LITIERA: continua-subtire TIP FLORA: Asperula-Dentaria
 Natural fundamental subprod. relativ-plurien
 COMP.ACTUALA: 2 FA 2 CA 5 FA 1 CA
 COMP.TEL: 8FA 2 CA
 SORT: FA Mijl. si gros,cherestea VARSTA EXPL.: 100 ani

SEM.UTIL:
 SUBARBORET:
 DATE COMPL.:

POL: ERZ:
 LUCRARI EXEC.:

LUCRARI PROP.: RARITURI

ELM ARB	P R P	M R P	VAR STA ANI	DM CM	HM M	C L P	A MES TEC	EL AG AJ	PROVE NIENTA	VI TA LI	DENS		VOLUM		CRES
											CONS	MC/ HA	MC/ UA	MC/ HA	
FA	2	LT	60	20	16	5	I	.7	RN	S	0.16	35	27	1.0	
CA	2	LT	60	16	11	5	I	.7	RN	S	0.16	16	12	0.9	
FA	5	LT	20	10	9	3		.2	RN	S	0.40	36	28	2.3	
CA	1	LT	20	8	8	4	I	.1	RN	S	0.08	5	4	0.5	
TOTAL				20							0.8	92	71	4.7	





A. S. I. Bichigiu
UP I. via 27
Data 10.07
Suprafata
Acid. II



D. S. I. Birkigiu
UPI, y. 9, 274
Suprafata!
Data! 10.07.2009
Fidel Tairou!



Δ. S. I. Blichigiu
Suprafata: 2 ha
Data: 10.07.2012
Aciditate
UP I. u.a 27A

